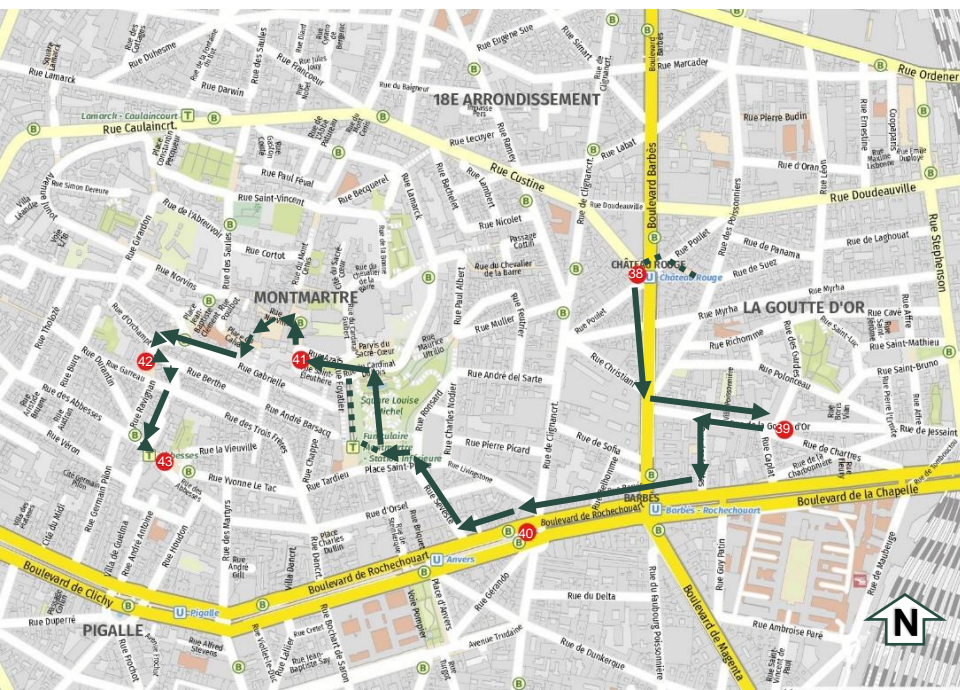




Promenade 8 | Montmartre

Début - Station de métro, Château Rouge
Ligne 4

Longueur approximative : 2,3 km



-  = Station de métro
-  = Chemin optionnelles

Commencez cette promenade à la station de métro et cherchez une fontaine Wallace sur la Place du Château Rouge.

Fontaine ³⁸ Place du Château Rouge, 18^{ème} Arr.



Cette fontaine est située près de l'intersection animée de la Place du Château Rouge, près de l'entrée du métro sur la rue Custine. La station et cette intersection ont été récemment

restaurées, et la fontaine a été déplacée à un endroit où elle est très visible.

Option : Après avoir localisé la fontaine et avant de quitter la zone du Château Rouge, vous pouvez explorer un **marché africain** animé, à une courte distance de là, à l'est, rue Dejean. Vous y découvrirez toutes sortes de fruits et légumes exotiques et de tissus colorés.

Flânez vers le sud sur le boulevard Barbès. Vous y entendrez peu de français ; cette zone est fortement peuplée par des immigrants africains, arabes et d'Europe de l'Est récemment arrivés. Tournez à gauche sur la rue de la Goutte D'or. Au croisement avec la rue de Chartres, vous trouverez une fontaine sur une petite place surélevée.

Fontaine ³⁹ 28, rue de la Goutte D'or, 18^{ème} Arr.

A quelques pâtés de maisons du boulevard Barbès et du boulevard Rochechouart, la fontaine est située dans un quartier résidentiel calme, sur une petite place élevée.



Faites demi-tour le long de la rue de la Goutte d'Or, prenez à gauche la rue Islettes et

parcourez-la jusqu'au boulevard de la Chapelle. Tournez à droite et bientôt, ce boulevard se transformera en boulevard Rochechouart. Continuez tout droit. Passée la rue de Clignancourt et le grand carrefour, vous trouverez une fontaine Wallace sur la médiane du boulevard Rochechouart.

Fontaine ⁴⁰

42, boulevard Rochechouart, 18^{ème} Arr.



Cette fontaine a été fabriquée par le Val d'Osne, c'est donc l'une des toutes premières. Les caryatides de la fontaine sont destinées à rappeler aux utilisateurs qu'il faut pratiquer les vertus de

la simplicité, de la gentillesse, de la charité et de la sobriété. À l'origine, des tasses à boire communes étaient attachées aux fontaines. Ces tasses en étain ont été enlevées pour des raisons d'hygiène en 1952. Il n'est pas rare aujourd'hui de voir une tasse en plastique coincée dans les bras d'une caryatide ou sous le jet d'eau, ou de voir une personne s'arrêter à une fontaine, boire d'une tasse et la laisser là, libre d'utilisation pour d'autres promeneurs.

Continuez le long du boulevard Rochechouart, puis tournez à droite dans la rue Seveste. Suivez-la jusqu'à la Place Saint Pierre et tournez à gauche. Vous serez tout en bas du jardin en terrasses qui mène à la basilique du **Sacré-Cœur**. Vous pouvez escalader la colline ou prendre le funiculaire jusqu'au sommet. Une fois au sommet, profitez de la merveilleuse vue et admirez l'intérieur de la basilique, si vous le souhaitez.

La Basilique du Sacré Cœur



Puis, en sortant de la basilique, faites-lui face, et partez vers la gauche. Passez le funiculaire et continuez dans la rue courbe, à côté d'un petit parc. Vous trouverez bientôt la prochaine fontaine Wallace.



Fontaine ⁴¹

1, rue Saint-Éleuthère, rue Azais, 18^{ème} Arr.



Cette fontaine est proche du Sacré-Cœur et se situe à la circonférence d'un petit parc verdoyant, en face d'une réserve d'eau. Un château d'eau unique, datant de 1927, se trouve en effet derrière

le Sacré-Cœur ; on le confond souvent avec une partie de la basilique parce qu'il est construit de la même pierre blanche.

Prenez à présent la rue Saint-Éleuthère jusqu'à la **Place du Tertre** : les artistes locaux y font le portrait des touristes, au pastel ou au fusain, depuis des décennies. C'est un endroit amusant pour prendre un café et observer les touristes.



Dans le coin sud-ouest de la place, un passage mène à un escalier. Descendez les escaliers et vous serez sur la rue Gabrielle. Tournez à droite, et continuez tout droit en restant sur votre gauche. La rue s'incurve, devient la rue Ravignan et se termine place Émile Goudeau. Là, vous trouverez une autre fontaine Wallace.

Fontaine ⁴²

Place Emile Goudeau, 18^{ème} Arr.



Sur cette merveilleuse petite place se trouve une fontaine Wallace. La nature vallonnée de la butte Montmartre rend cette petite halte particulièrement attrayante. La fontaine ajoute une source de rafraîchissement, et de charme.

En outre, elle est proche du célèbre **Bateau Lavoir**, des studios autrefois occupés par des artistes remarquables qui ont participé à rendre cette partie du quartier plus dynamique et où, en 1907, Picasso a peint son célèbre chef-d'œuvre *Les Femmes d'Alger*.

De la place Émile Goudeau, empruntez la rue Berthe sur quelques mètres jusqu'à la rue

Androuet. Tournez à droite et suivez cette petite rue jusqu'au bout, où vous verrez un escalier, Passage des Abbesses. Prenez le passage et descendez les escaliers. Vous serez Place des Abbesses, où vous trouverez la dernière fontaine Wallace de cette promenade.

Fontaine ⁴³
Place des Abbesses, 18^{ème} Arr.



Cette fontaine se situe dans un quartier qui a plus d'une attraction intéressante : sur la place des Abbesses se trouve un petit parc avec un mur d'« I Love You ». L'entrée Art Nouveau du métro,

conçue par Hector Guimard, est une véritable œuvre d'art et l'un des deux seuls exemplaires originaux encore existants. Directement en face de la fontaine se trouve l'église Saint-Jean-de-Montmartre. Cette église parisienne est la première à avoir été construite en béton, puis recouverte de brique rouge et de mosaïque pour cacher la laideur du béton brut. L'intérieur est plutôt austère, mais les peintures murales et le travail de mosaïque lui confèrent une allure résolument artistique. Les vitraux sont également intéressants. La structure a déclenché une onde de choc au moment de sa construction. Aujourd'hui, parce qu'elle est si différente, elle a son propre attrait. Visitez l'église ou terminez la promenade à la station de métro.



Fin - Station de Métro, Abbesses
Ligne 12

Postez un commentaire sur **Promenade 8** et partagez une découverte ou un selfie sur vos réseaux sociaux.

Relevez le défi : trouvez toutes les fontaines et devenez automatiquement un Ami des Fontaines. Documentez l'heure et la date à laquelle vous avez trouvé chaque fontaine sur le tableau.

En plus de distribuer de l'eau, ces fontaines continuent de rappeler aux humains d'être bons et généreux les uns envers les autres et de coopérer pour le bien commun. C'est ce que voulait Richard Wallace, et c'est ce que nous devrions faire pour le remercier.